

Markt Fürstenzell

Städtebauliche
Rahmenplanung
Ortssanierung im Programm
der Städtebau-Förderung
Neugestaltung von Straßen
und Plätzen (Ausbauplanung)
zur Zeit in Realisierung:
1.BA Bahnhofstr. / Hofgasse

Bauherr:
Markt Fürstenzell

Förderstelle:
Regierung v. Ndb., SG 34

Städtebaulicher Rahmenplan
Freianlagenplanung
Allgemeine städtebauliche Beratung
LPH 1 - 5:
Wagmann Architekten GmbH
Günter Wagmann, Miriam Wagmann
Josef Riefer

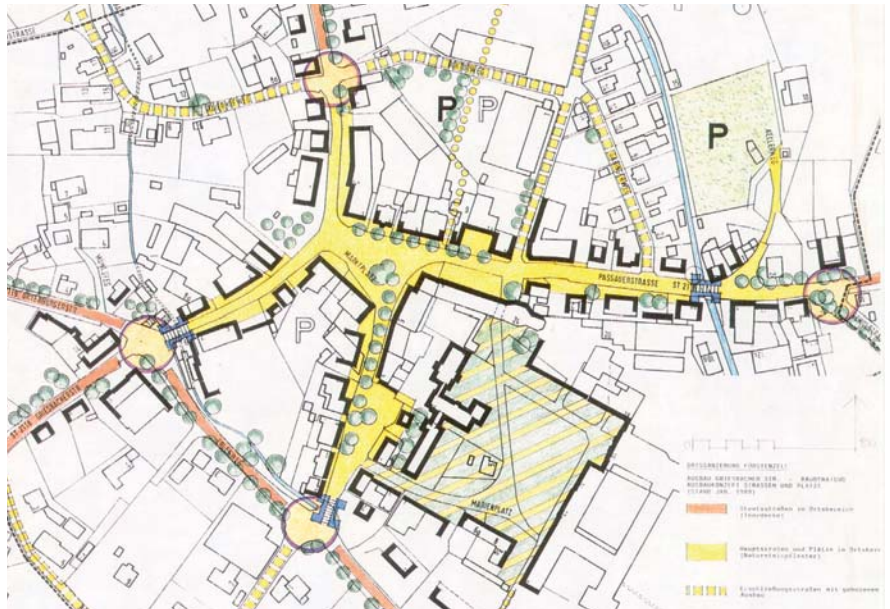
Tiefbauplanung:
IB H. Wagmann GmbH, Fürstenzell

Planungsziele:
Verbesserung der Nutzungs- und
Verkehrsstruktur
Konzeption für die Entwicklung von
Bastruktur und Freiraum
Steigerung der Aufenthaltsqualität
durch Neugestaltung von Straßen
und Plätzen.




Bestand Marienplatz vor der
Neugestaltung

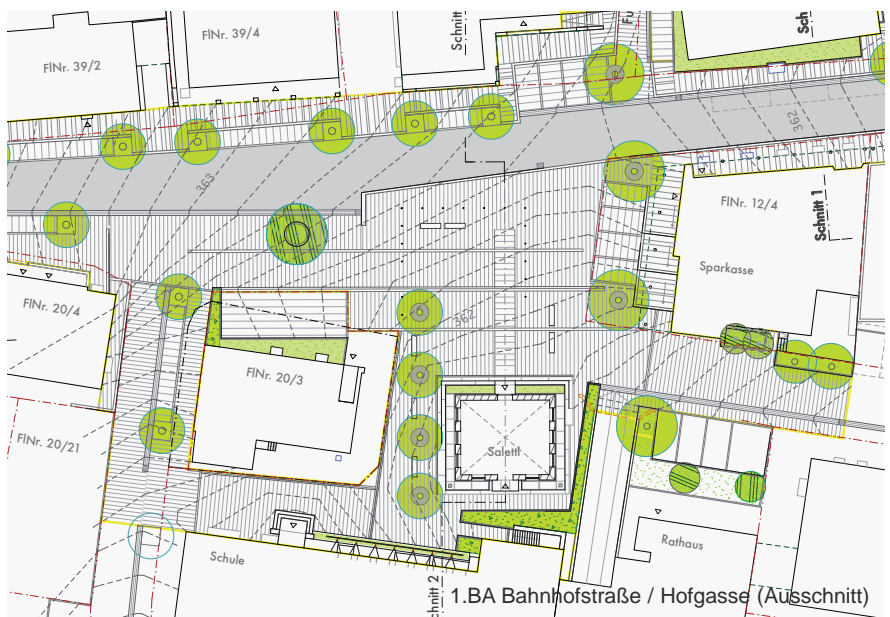
Untersuchungsgebiet	ca. 28 ha
Ausbau von Straßen und Plätzen	ca. 25.000 m ²
1.BA: Bahnhofstraße Hofgasse	ca. 4500 m ²



Marienplatz



Marktplatz



1.BA Bahnhofstraße / Hofgasse (Ausschnitt)